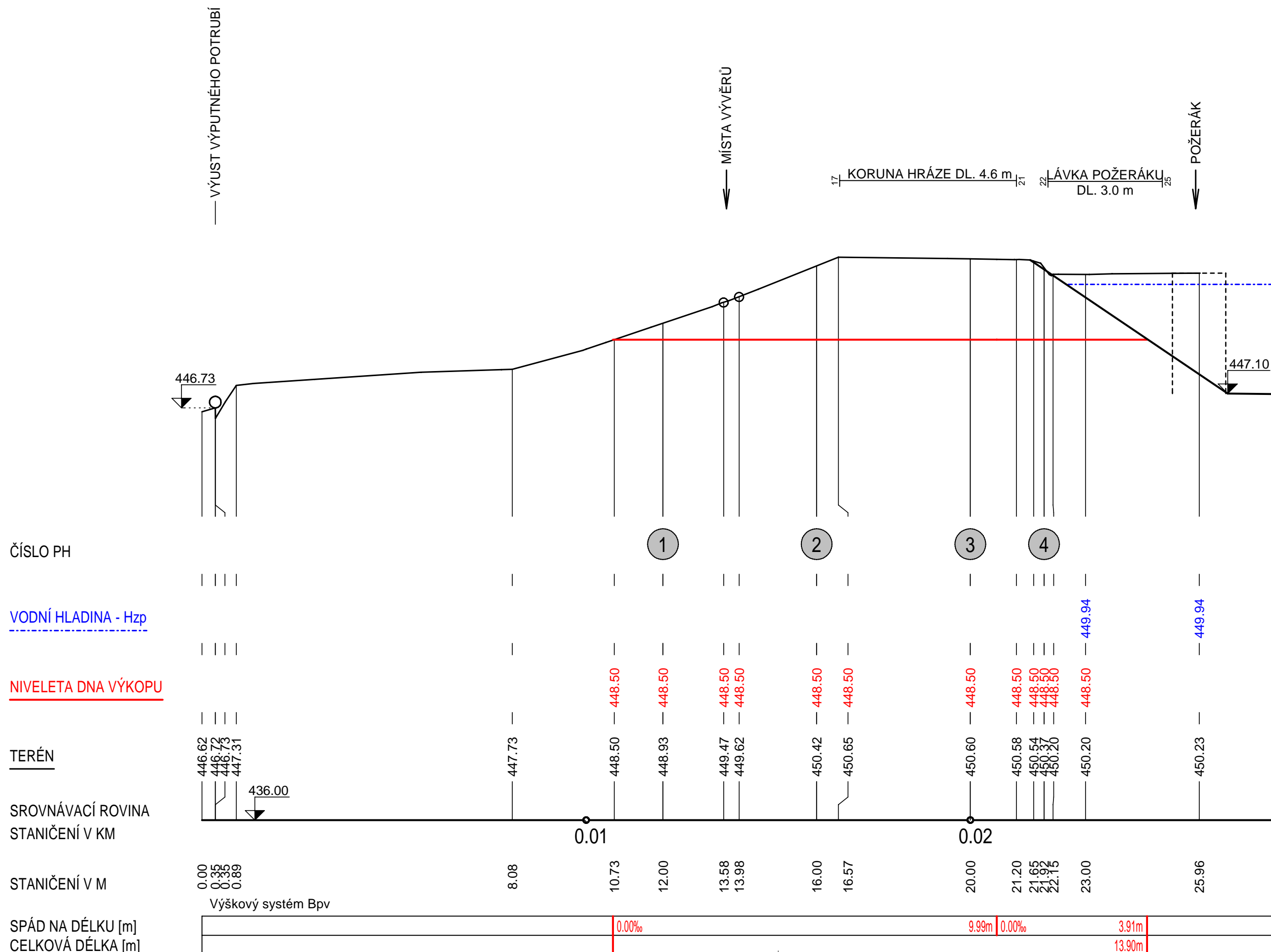




KRAJ	Jihomoravský			
KATASTRÁLNÍ ÚZEMÍ	Křtiny			
ČÍSLO PARCELY	912	915/7	913	
DRUH POZEMKU	Lesní pozemek	Lesní pozemek	Vodní plocha	



# OPRAVA HRÁZE VN ARBORETUM

Podélný profil výkopu hráze  
M 1 : 100/100

*Při výkopových pracích je zapotřebí sledovat průsakové cesty.  
Musí být zastížen původní překop hráze.  
Předpoklad zahloubení výkopu je 0,5 - 1,0 m pod úroveň vývěru.  
Hloubka výkopu, sklony svahů a přesné umístění výkopu bude upřesněno při realizaci.  
Zpětný zásyp a hutnění bude provedeno na 100% PS.*

Polohový systém:		Výškopisný systém: B.p.v.	
Vedoucí projektant:	Kreslil:	Zodpovědný projektant:	 <b>REGIOPROJEKT BRNO</b> Projektová a inženýrská činnost v oboru stavby vodního, lesního hospodářství a krajinného inženýrství P.O.Box 3, 618 00 Brno IČ: 00220078 tel.: 548 128 317
Ing. Petr Marčák	Ing. Michal Kachtík	Ing. Petr Marčák	
			
Investor: MU v Brně, Školní lesní podnik Masarykův les Křtiny			
K.ú.: Křtiny	Kraj: Jihomoravský		Formát: 3 x A4
Název akce / stavebního objektu:			Datum: 03/2017
<h1>OPRAVA HRÁZE VN ARBORETUM</h1>			Stupeň PD: DSP/DPS
			Archivační č.: 16092-14XR-KM
Obsah:			Měřítko: Výkres číslo:
Podélný profil výkopu hráze			1 : 100/100 <b>D.2.</b>